



Verkehrsstatistik Gem. Türkenfeld

Auswertungszeitraum: 01.11.2020 bis 30.11.2020

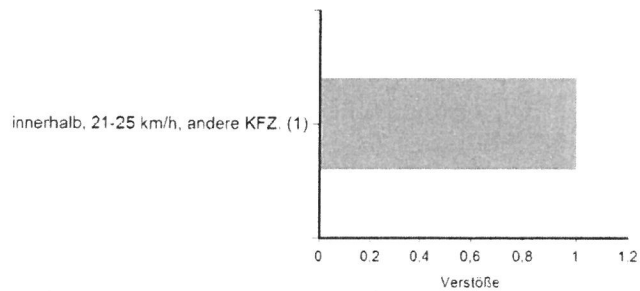
82299 Türkenfeld / FFB 3, Moorenweiser Straße / ggü. Hs.-Nr. 29a

Zulässige Geschwindigkeit: 50

Film ID	Messung	Datum	Beginn	Ende	Dauer	Durchlauf	Verstöße	Betrag (€)	Verstöße %	Durchlauf/h	Verstöße/h
S-H5/11169	XV3	27.11.2020	07:13	13:13	6:00	255	1	80,00	0,4	43	0

Darunter Geschwindigkeitsüberschreitungen

Die höchste gemessene Geschwindigkeit beträgt: 78km/h



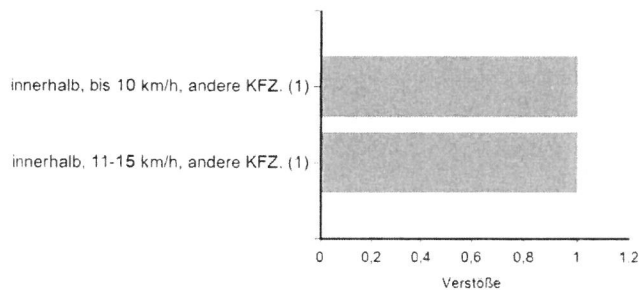
82299 Türkenfeld / FFB 3, Moorenweiser Straße / Höhe Hs.-Nr. 29a

Zulässige Geschwindigkeit: 50

Film ID	Messung	Datum	Beginn	Ende	Dauer	Durchlauf	Verstöße	Betrag (€)	Verstöße %	Durchlauf/h	Verstöße/h
S-H5/20602	XV3	27.11.2020	07:16	13:00	5:44	15	2	40,00	13,3	3	0

Darunter Geschwindigkeitsüberschreitungen

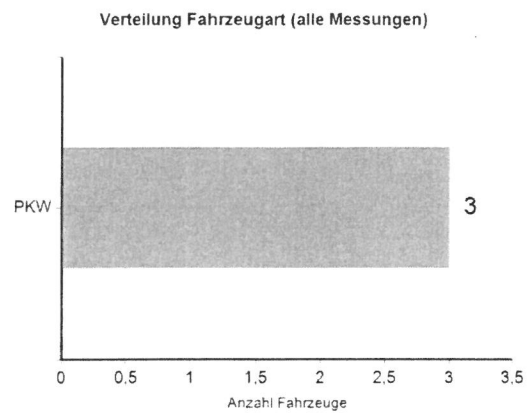
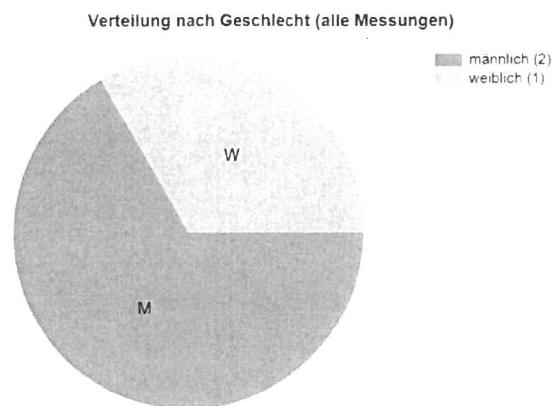
Die höchste gemessene Geschwindigkeit beträgt: 64km/h



Zusammenfassung für S-H5 Gem. Türkenfeld für den Zeitraum 01.11.2020 bis 30.11.2020

Messdauer	Durchlauf	Überschreitungen	Zu erwartender Betrag €	Überschreitung %	Durchlauf/h	Überschreitungen/h
11:44	270	3	120,00	1,1	23	0

Auswertungen über alle Messungen im Zeitraum von 01.11.2020 bis 30.11.2020 Gem. Türkenfeld



Statistik Fließender Verkehr Zweckverband Südostbayern im Jahr 2020

Mandant: 1768 - Gemeinde Türkenfeld

Tatort	Tatstraße	Gesamtsumme	Jan	Feb	März	Apr	Mai	Jun	Jul	Aug	Sep	Okt	Nov	Dez
82299 Türkenfeld														
	Aresinger Straße	21		21										
	FFB 3, Moorenweiser Straße	6			3								3	
	Sudetenstraße	6	6											
	Summe	33	6	21	3	3							3	
82299 Türkenfeld/Zankenhausen														
	Echinger Straße	14					14							
	Summe	14					14							
	Gesamt:	47	6	21	3	3	14						3	